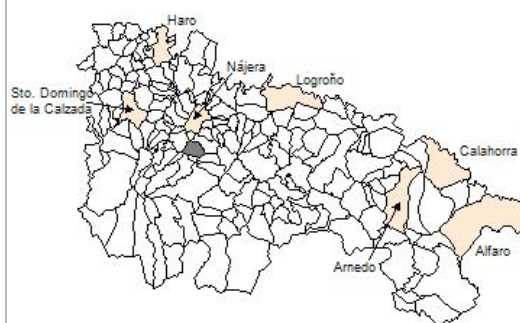


### 1. Datos Generales

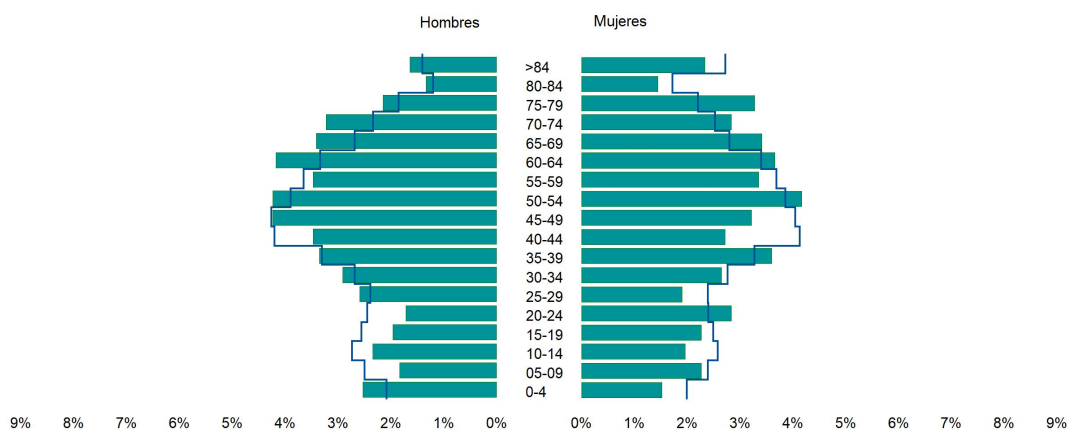
Código INE	26026
Municipio	Baños de Río Tobía
Partido judicial	Logroño
Zona de salud	Nájera
Superficie municipal (Km2)	17,59
Altitud máx. del núcleo de población principal (m)	574
Distancia a la capital	35
Número de núcleos	2



### 2. Evolución Demográfica

Padrón	2015	2016	2017	2018	2019	2020	2021
<b>Total</b>	1.621	1.620	1.600	1.590	1.579	1.585	1.583
<b>Hombres</b>	810	812	798	792	783	795	800
<b>Mujeres</b>	811	808	802	798	796	790	783
<b>Densidad</b>	92,1	92,1	91,0	90,4	89,8	90,1	90,0
<b>Extranjeros</b>	95	83	78	96	110	119	119

Baños de Río Tobía - 2021



Perfil La Rioja - 2021



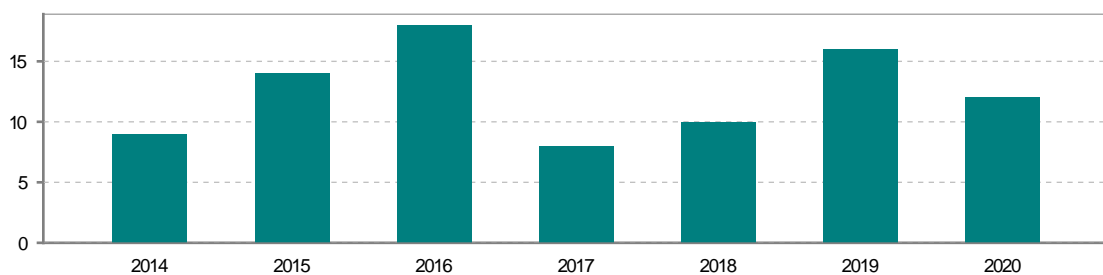
### 3. Índices y tasas de Población (1/1/2021)

	Baños de Río Tobía	La Rioja
Ratio de feminidad (Total Mujeres / Total Hombres) x 100	97,88	102,63
Índice de infancia (Pob. de 0 a 14 / Pob. Total) x 100	12,44	14,12
Índice de tendencia (Pob. de 0 a 4 / Pob. de 5 a 9) x 100	98,46	82,91
Índice de juventud (Pob. de 15 a 29 / Pob. total) x 100	13,27	14,53
Índice de longevidad (Pob. > 84 / Pob. > 64) x 100	15,87	19,20
Índice de vejez (Pob. >= 65 / Pob. Total) x 100	25,08	21,21
Tasa de dependencia ((Pob. < 16 + Pob. > 64) / Pob. de 16 a 64) x 100	61,86	57,14
Tasa de reemplazo (Pob. de 20 a 29 / Pob. de 55 a 64) x 100	61,64	68,21
Tasa de maternidad (Pob. de 0 a 4 / Mujeres de 15 a 49) x 100	21,05	18,94
Tasa de residentes extranjeros (Total extranjeros / Pob. Total) x 100	7,52	12,79

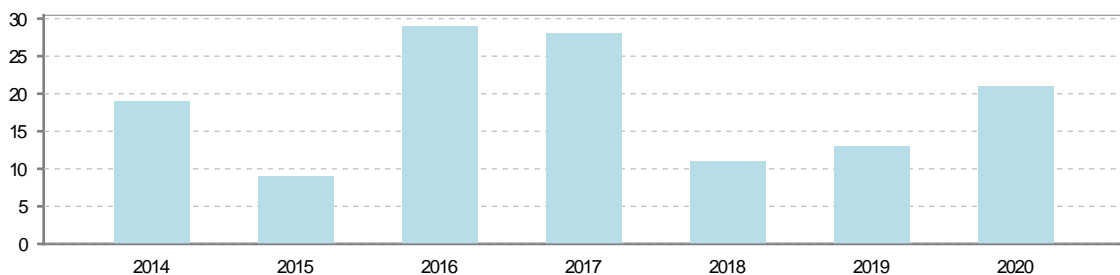
### 4. Movimiento Natural de la Población

	2015	2016	2017	2018	2019	2020
Nacimientos	14	18	8	10	16	12
Defunciones	9	29	28	11	13	21
Matrimonios	9	6	4	6	5	2
Crecimiento vegetativo	5	-11	-20	-1	3	-9

Nacimientos

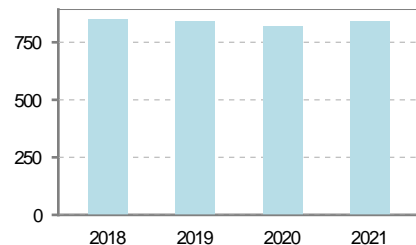


Defunciones

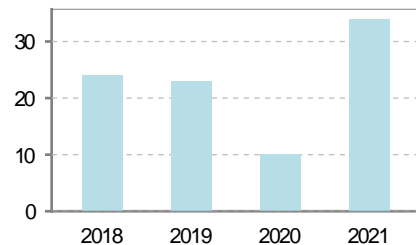


### 5. Mercado Laboral. (a 30 de junio)

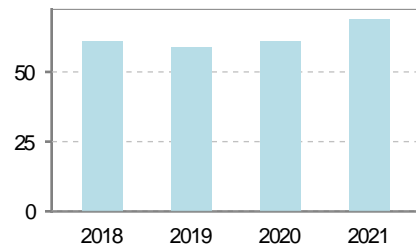
Afiliados	2018	2019	2020	2021
Total	850	840	820	839
R.General y otros	675	670	656	676
Autónomo no agrario	153	149	145	143
Autónomo agrario	22	21	19	20



Contratos	2018	2019	2020	2021
Total	81	58	37	58
Hombres	60	45	24	38
Mujeres	21	13	13	20



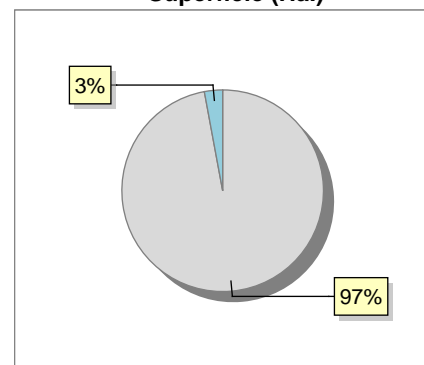
Paro registrado	2018	2019	2020	2021
Total	50	53	67	59
Hombres	12	14	21	21
Mujeres	38	39	46	38



### 6. Catastro (2021)

Titulares		Unidades Urbanas	
Urbano	1.562	Industrial	331
Rústico	1.578	Residencial	995
Urbano/Rústico	2.542	Terciario y comercial	447
Unidades Rústicas		Equipamiento	22
Parcelas	6.316	Suelo vacante	196
Subparcelas	6.539	Edificio Singular	2
Valor Catastral Rústico		Superficie Urbana	
Valor (Miles de Euros)	10.156,11	Superficie edificada	35,9
		Superficie sin edificar	15,24
Valor Catastral Urbano (Miles de Euros)			
Valor catastral del suelo	38.574,94		
Valor catastral de la construcción	45.305,64		

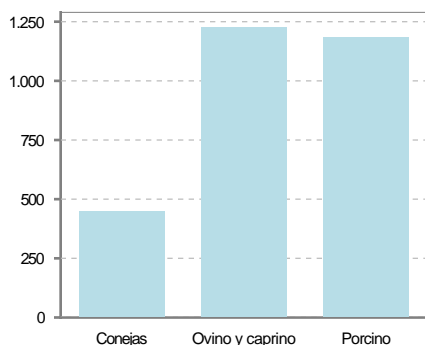
Superficie (Ha.)



● Superficie rústica (Ha.)  
● Superficie urbana (Ha.)

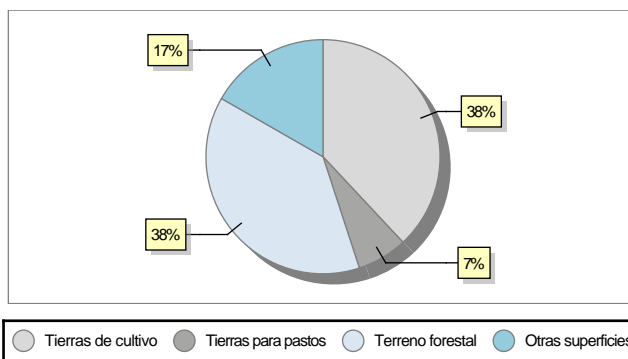
### 7. Ganadería (2020)

	Cabezas ganaderas	Unidades ganaderas
<b>Aves</b>		
Gallinas		
Pollos		
<b>Bovinos</b>		
Terneros de cebo		
Vacas de carne		
Vacas de ordeño		
<b>Conejas</b>	450	9,00
Conejas	450	9,00
<b>Ovinos y Caprinos</b>	1.228	184,20
Cabras	607	91,05
Ovejas	621	93,15
<b>Porcinos</b>	1.185	245,88
Cerdas	402	120,60
Cerdos de cebo	783	125,28



### 8. Distribución General del Terreno (2020)

	Total	Regadío	Secano
<b>Total Municipal</b>	1.759	398	1.361
<b>Tierras de cultivo</b>	669	231	438
Barbecho y otras tierras	104	10	94
Cultivos herbáceos	354	140	214
Cultivos leñosos	211	81	130
<b>Tierras para pastos</b>	122		122
Pastizales	122		122
Prados naturales			
<b>Terreno forestal</b>	674	167	507
Monte abierto			
Monte leñoso	264		264
Monte maderable	410	167	243
<b>Otras superficies</b>	294		294
Erial a pastos	62		62
Espartizal			
Ríos y lagos	38		38
Superficie no agrícola	185		185
Terreno improductivo	9		9



### 9. Cultivos herbáceos -Ha. (2020)

	Secano	Regadío	Total
<b>Total cultivos herbáceos</b>	214	140	354
Cereales grano	160	74	234
Leguminosas grano	9	4	13
Patata		2	2
Cultivos industriales	21		21
Flores y plantas			
Cultivos forrajeros	24	51	75
Hortalizas		9	9

### 10. Cultivos leñosos -Ha. (2020)

	Secano	Regadío	Total
<b>Total cultivos leñosos</b>	130	81	211
Cítricos			
Frutales	4	4	8
Viñedo	121	73	194
Olivar	5	3	8
Otros cultivos leñosos			
Viveros		1	1

## 11. Entidades Financieras

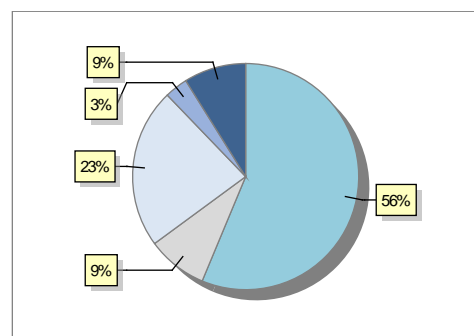
	2018	2019	2020
Entidades financieras de Depósito	2	2	2
Entidades Financieras de Crédito	0	0	0

## 12. Salud

	2018	2019	2020
Centros de salud	0	0	0
Consultorios	1	1	1
Farmacias	1	1	1
Botiquines	0	0	0

## 13. Parque de Vehículos

	2018	2019	2020	2021
Total vehículos	1.524	1.550	1.580	1.599
Automóviles	862	874	889	900
Motos	132	138	139	138
Furgonetas y Camiones	360	361	360	366
Autobuses	0	0	0	0
Tractores industriales	45	47	52	53
Otros vehículos	125	130	140	142



Automóviles Motos Furgonetas y Camiones  
Tractores industriales Otros vehículos

## 14. Espacios Deportivos

	2020
Campos de tiro	1
Campos de golf	0
Campos de fútbol	1
Rocodromos	1
Pistas de petanca	0
Pistas de padel	1
Pistas de atletismo	0
Piscinas cubiertas	0
Pistas de squash	0
Pistas polideportivas	2
Pistas de tenis	0
Piscinas al aire libre	1
Pabellones polideportivos	2
Pabellones con fronton	2
Frontones	0

## 15. Turismo (2021)

	Establecimientos	Habitaciones	Plazas
Hoteles			
Casas rurales			
Restaurantes	1		80
Hostales			
Pensiones			
Turismo activo	1		
Agencias de viajes			
Apartamentos			
Campings			
Albergues turísticos			
Viviendas de uso turístico	3		
Empresas organizadoras de congresos y reuniones			



## 16. Conectividad: Banda ancha Fija

Entidad Municipal	Caudal de Bajada	Fibra optica de centralita	Fibra optica hasta el Hogar
Baños de Río Tobía	30 Mb	SI	NO

## 17. Conectividad: Banda ancha Movil

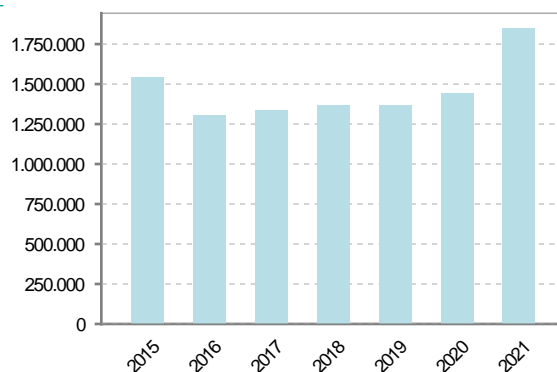
Entidad Municipal	Caudal de Bajada	UMTS
Baños de Río Tobía	6 Mb	SI

## 18. Presupuestos Municipales

### Gastos por capitulos

Gastos de Personal	328.000
Gastos en Bienes Corrientes y Servicios	849.700
Gastos Financieros	2.100
Transferencias Corrientes	58.200
Inversiones Reales	596.000
Transferencias de Capital	5.000
Activos Financieros	0
Pasivos Financieros	12.000

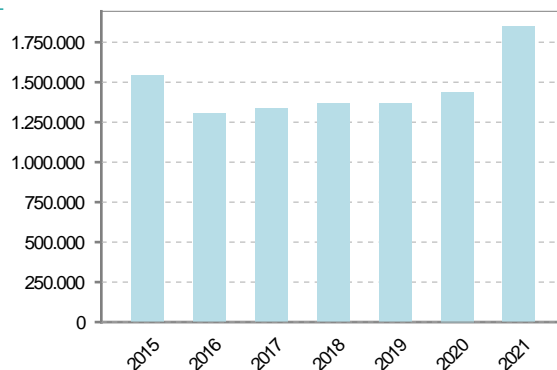
### Gastos



### Ingresos por capitulos

Impuestos Directos	595.000
Impuestos Indirectos	20.000
Tasas y Otros Ingresos	364.000
Transferencias Corrientes	327.100
Ingresos Patrimoniales	37.400
Enajenacion de Inversiones Reales	0
Transferencias de Capital	407.500
Activos Financieros	0
Pasivos Financieros	100.000

### Ingresos



## 19. Educación - Curso 2021 / 2022 - Centros públicos

### Educación Infantil 2º Ciclo, Primaria y Especial

#### Institución educativa

CRA	Sin centro rural agrupado
Colegios	1

#### Alumnado

Alumnos	109
---------	-----

### ESO, Bachillerato y Ciclos Formativos

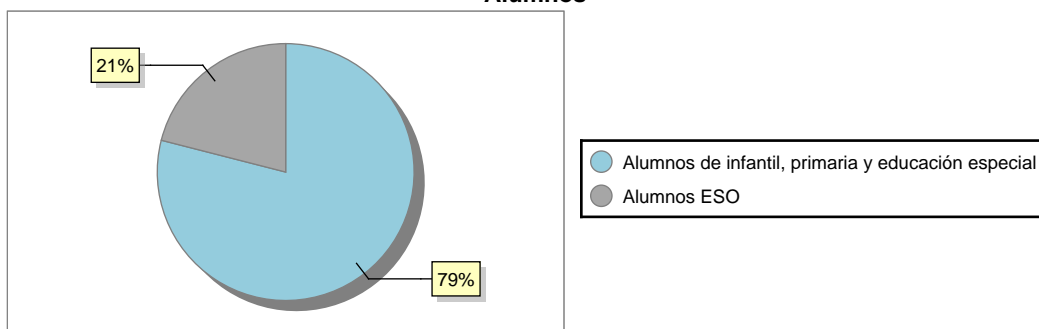
#### Institución educativa

Centros	1
---------	---

#### Alumnado

ESO	29
Bachillerato	0
Ciclos Formativos	0

Alumnos



## 20. Educación - Curso 2021 / 2022 - Centros privados

### Educación Infantil 2º Ciclo, Primaria y Especial

#### Institución educativa

Colegios	0
----------	---

#### Alumnado

Alumnos	0
---------	---

### ESO, Bachillerato y Ciclos Formativos

#### Institución educativa

Centros	0
---------	---

#### Alumnado

ESO	0
Bachillerato	0
Ciclos Formativos	0

Alumnos

SIN DATOS

## 21. Elecciones

Alcalde

David

Villoslada

García

Fecha de posesión

15-06-2019

Elecciones municipales 2019

PP

320

PSOE

708

Votos en blanco

12

PP

PSOE

Votos en blanco

Elecciones autonómicas 2019

PP

411

PSOE

468

Otros

154

Votos en blanco

5

PP

PSOE

Otros

Votos en blanco